

Ihre Ansprechpartner im Emsland

Samtgemeinde Dörpen
Hauptstraße 25
26592 Dörpen
Tel. 04933 402-0

VVV Emsbüren e.V.
Dahlhök 14
48488 Emsbüren
Tel. 05903 935758

Samtgemeinde Freren
Markt 1
49832 Freren
Tel. 05902 9500

Touristikbüro der Gemeinde Geeste
Am Rathaus 3
49744 Geeste
Tel. 05937 69-106

Touristikverein Haren (Ems) e.V.
Neuer Markt 2
49733 Haren (Ems)
Tel. 05932 73133

Touristinformation der Stadt Haselünne
Rothausplatz 4
49740 Haselünne
Tel. 05961 509-320

Touristinformation der Samtgemeinde Herzlake
Neuer Markt 4
49770 Herzlake
Tel. 05972 83-0

Gäste-Info-Service Lathen
Ems-de-Vries-Platz 5
49762 Lathen
Tel. 05933 66-47

Samtgemeinde Lengerich
Mittelstraße 15
49838 Lengerich
Tel. 05904 93280

Lingen Wirtschaft & Tourismus GmbH
Neue Straße 5 a
49808 Lingen (Ems)
Tel. 0591 5144-144

Tourist Information Meppen (TIM) e.V.
Markt 4
49745 Meppen
Tel. 05931 153-153

Samtgemeinde Nordhümmling
Info-Zentrum Esterwegen
Dorfplatz 2
26591 Esterwegen
Tel. 05955 902378

Gemeinde Surwold
Hauptstraße 87
26593 Surwold
Tel. 04965 9131-0

Papenburg Marketing GmbH
Ortmühlenweg 21
26571 Papenburg
Tel. 04961 8396-0

Touristikagentur Rhede (Ems)
Emsstraße 15
26899 Rhede (Ems)
Tel. 04964 1800

Gemeinde Salzbergen
Franz-Schütz-Strasse 12
48489 Salzbergen
Tel. 059713 3475-0

Samtgemeindef Spelle
Hauptstraße 43
48480 Spelle
Tel. 05971 9370

Sogel Marketing GmbH
Tourist-Information Sogel
Am Markt 2
49751 Sogel
Tel. 05952 206400

Gemeinde Twist
Flensbergstraße 7
49767 Twist
Tel. 05973 9330-0

Werthe Touristik
Samtgemeinde Werthe
Marktstraße 1
49757 Werthe
Tel. 05951 20157



Emsland Tourismus GmbH
Ordnung 1 • 49716 Meppen
Besucher: Herzog-Arenberg-Straße 12
Tel. 05931 9250900 • www.emsland.com

Schutzgebühr: 2 €



Naturpark Hümmling




Radkarte | Fietskaart
emsland.entspannt

Das Emsland

Der Landkreis Emsland wird in fünf Teilräume gegliedert. Für jeden Teilraum gibt es eine eigene Radwanderkarte.




Het Emsland is onderverdeeld in vijf deelgebieden. Elk deelgebied heeft zijn eigen fietskaart.



Radwanderkarte Emsland

- Radkarte Nördliches Emsland**
Papenburg, Rhede (Ems), Dörpen, Lathen, Haren (Ems)
- Radkarte Naturpark Hümmling**
Lathen, Sogel, Nordhümmling, Werthe, Herzlake, Haren (Ems), Meppen
- Radkarte Naturpark Moor-Veenland**
Haren (Ems), Meppen, Geeste, Twist
- Radkarte Hasetal**
Haselünne, Herzlake, Meppen
- Radkarte Südliches Emsland**
Lingen (Ems), Freren, Lengerich, Spelle, Emsbüren, Salzbergen

Legende / Legenda

-  Knotenpunkt / Knooppunt
-  Streckennetz mit km-Angabe (ab 0,5 km) / Routennetwerk in km
-  WTD (Wehrtechnische Dienststelle 91) defensietechnologiecentrum

Maßstab 1:57.500
0 1 2 3 km

Impressum

Herausgeber und Redaktion:
Gesellschaft zur Förderung des Emsland Tourismus mbH, Meppen

Konzeption und Gestaltung:
green-solutions GmbH & Co. KG
Vielmarktstraße 2
82418 Murnau
www.green-solutions.info

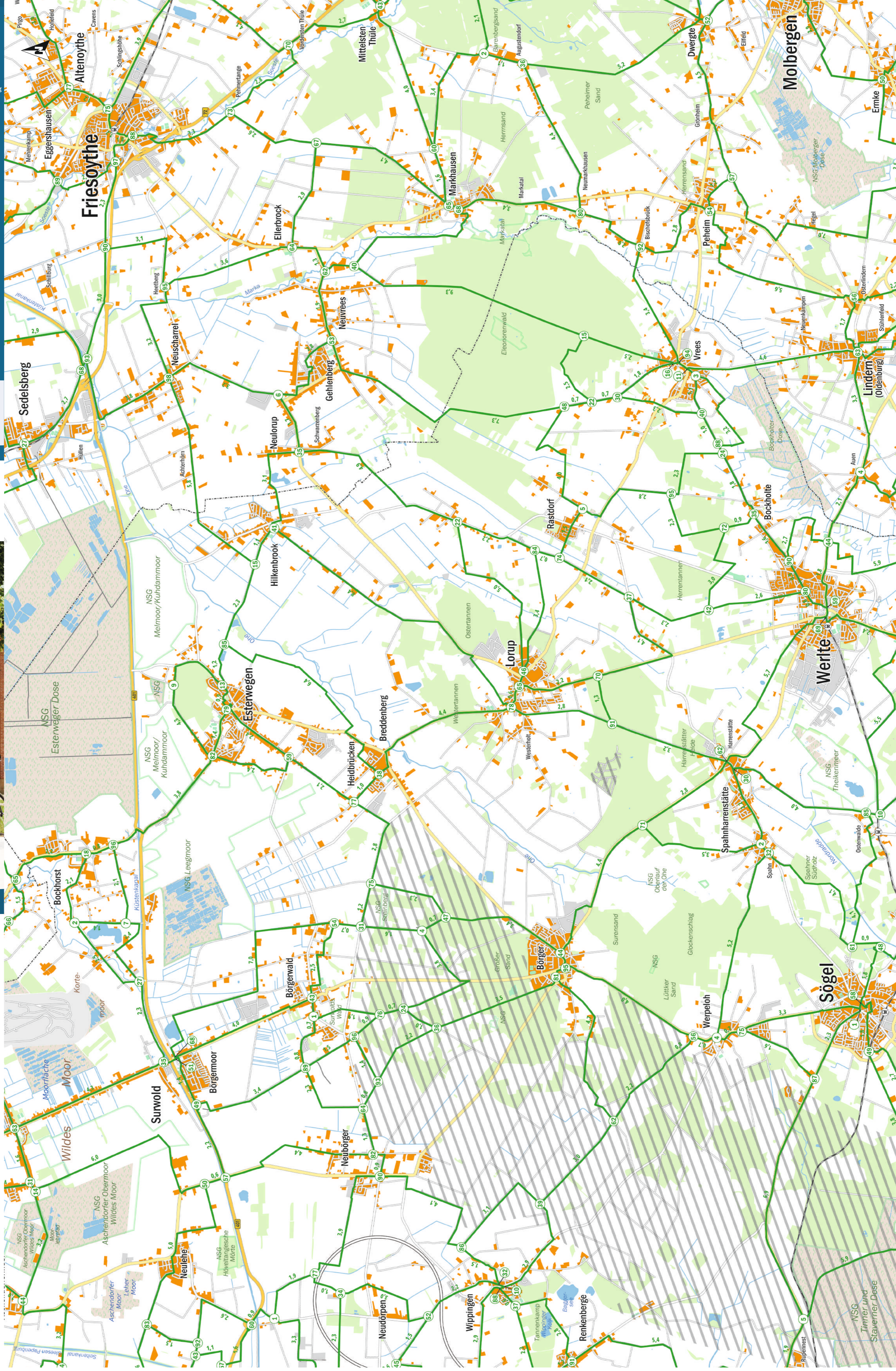
Kartographie:
green-solutions GmbH & Co. KG
Kartensprundl: OpenStreetMap contributors

Druck: Druckhaus Plagge GmbH, Meppen

Bildnachweis: Emsland Tourismus GmbH

1. Auflage - Drucklegung: Mai 2022

Alle Angaben wurden nach bestem Wissen und Gewissen gemacht. Für fehlerhafte beziehungsweise unrichtige Angaben kann keine Haftung übernommen werden. Sie übernehmen die Angaben auf eigene Gefahr. Schadensersatzansprüche sind prinzipiell ausgeschlossen. Alle enthaltenen Marken und Produktbezeichnungen sind Eigentum des jeweiligen Besitzers auch wenn sie nicht explizit kenntlich gemacht wurden. Einzelne Links zu anderen Internetseiten dienen nur der Hilfe und Information und sind keinesfalls als Werbung zu werten. Für die Links können wir keine Verantwortung übernehmen. Die Verwendung oder Reproduktion von Teilen dieser Broschüre in irgendeiner Form (Druck, Kopie, Verwendung elektronischer Medien, etc.) ist untersagt. Insbesondere Fotos und Grafiken sind urheberrechtlich geschützt.



Wegweisung Bewegungswijzering

Der „Hut“ zeigt den aktuellen Knotenpunktstandort an. De „hoed“ toont de huidige locatie van het knooppunt.



Der Zielwegweiser zeigt das Fern- und Nahziel mit Entfernungswangabe. De doelwijzering geeft de lange- en kortafstandsbestemming aan, incl. de lengte.

Die nächsten Knotenpunkte

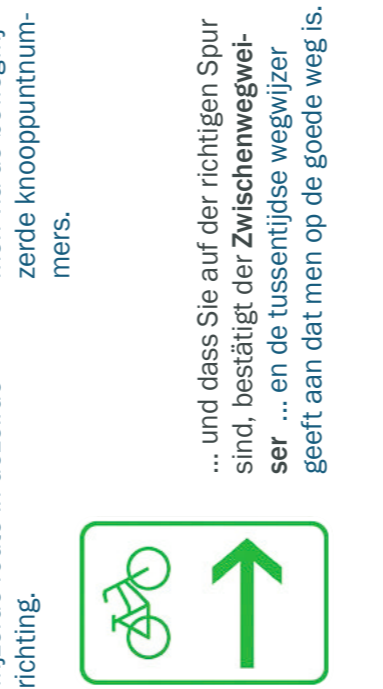
Die nächsten Knotenpunkte werden über die Wegweiser erreicht. De volgende routebordjes geven informatie over de bewegwijzerde route in dezelfde richting.



Die eingeschobenen Routenplaketten geben Information über die beschleunigte Route in gleicher Richtung. De ingevoegde routebordjes geven informatie over de bewegwijzerde route in dezelfde richting.

Knotenpunkte / Knooppunt informatiepaneel

... und dass Sie auf der richtigen Spur sind, bestätigt der Zwischenwegweiser, - en de tussentijdse wijzering geeft aan dat men op de goede weg is.



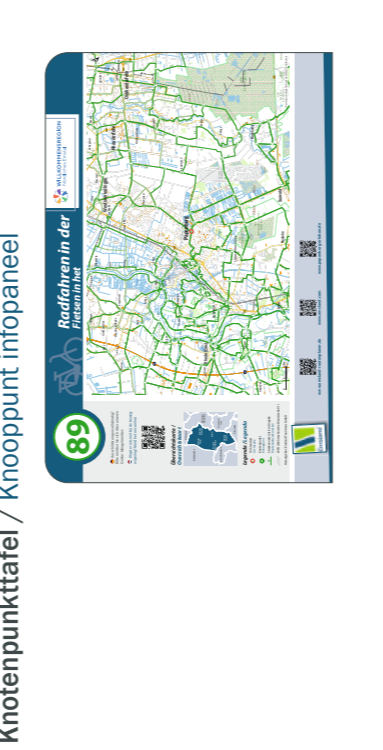
Mehrtagestoren Meerdaagse routes

- Emsland-Route Meppen**
390 - 385 km
www.emsland-routes.de
- Ems-Radweg Havelhof**
280 km
www.ems-radweg.de
- Rad-Route-Dortmund-Ems-Kanal**
Dortmund - Norden
340 km
www.dortmund-ems-havelhof-routes.de
- Hase-Ems-Tour Osnabrück**
300 km
www.hase-ems-tour.de
- Radroute der Megalithkultur Osnabrück**
280 km
www.strassendarmalithkultur.de
- Smokkelroute Haren (Ems)**
160 km
www.unitec-counties.net
- Pionieroute Haren (Ems)**
200 km
www.unitec-counties.net

Radeln nach Zahlen Fietzen via nummers

Das Fahrradknotenpunktnetz ist ein flexibles und intuitiv nutzbares System für die Wegweisung in einem Radwegnetz. Es gibt keinen Start- und Zielpunkt. Das Radeln nach Zahlen ermöglicht individuelle, flexible und spontane Tourenplanungen. Sie stellen sich die Zahlenfolge der gewünschten Tour selbst zusammen. Kurz erklärt: Immer dort, wo mindestens zwei Wege aufeinander treffen, finden Radler einen neuen Knotenpunkt mit Infoafel vor. Neben der Markierung des Standortes mit der Übersichtskarte sind die Entfernungen bis zu den nächsten Knotenpunkten angegeben. Dieser ist als Einschubschild im Zielwegweiser zu finden.

Het fietsknooppuntennetwerk is een flexibel en gebruiksvriendelijk systeem voor de bewegwijzering binnen een fietsweginet. Het is geen begin- en eindpunt. Fietzen via nummers maakt individuele, flexibele en spontane routeplanning mogelijk. Men stelt tenslotte zelf de nummerieke volgorde van de gewenste route samen. In het kort: overal waar ten minste twee wegen samenkomen, vinden fietsers een nieuw knooppunt met een informatiebord. Naast de aanduiding van de huidige locatie op de overzichtskart worden de afstanden tot de volgende knooppunten aangegeven. Het volgende knooppunt is te vinden via de ingevoegde routebordjes in de bestemmingswijzering.



Emsland-Tourenportal Emsland routeplanner

Mit dem Emsland-Tourenportal finden Sie Ihre Lieblingsroute. - Vind uw favoriete route met de Emsland routeplanner.

Tourentipps mit - Routetips inclusief:

- Tourenbeschreibung - Routebeschrijving
- Sehenswürdigkeiten - Bezienswaardigheden
- Einkaufstipps - Horeca gelegenheden
- Unterkünften - Accommodaties
- Knotenpunktfolge - Knooppuntvolgorde
- GPX-Track und Karte zum Herunterladen - GPX tracks en kaart om te downloaden

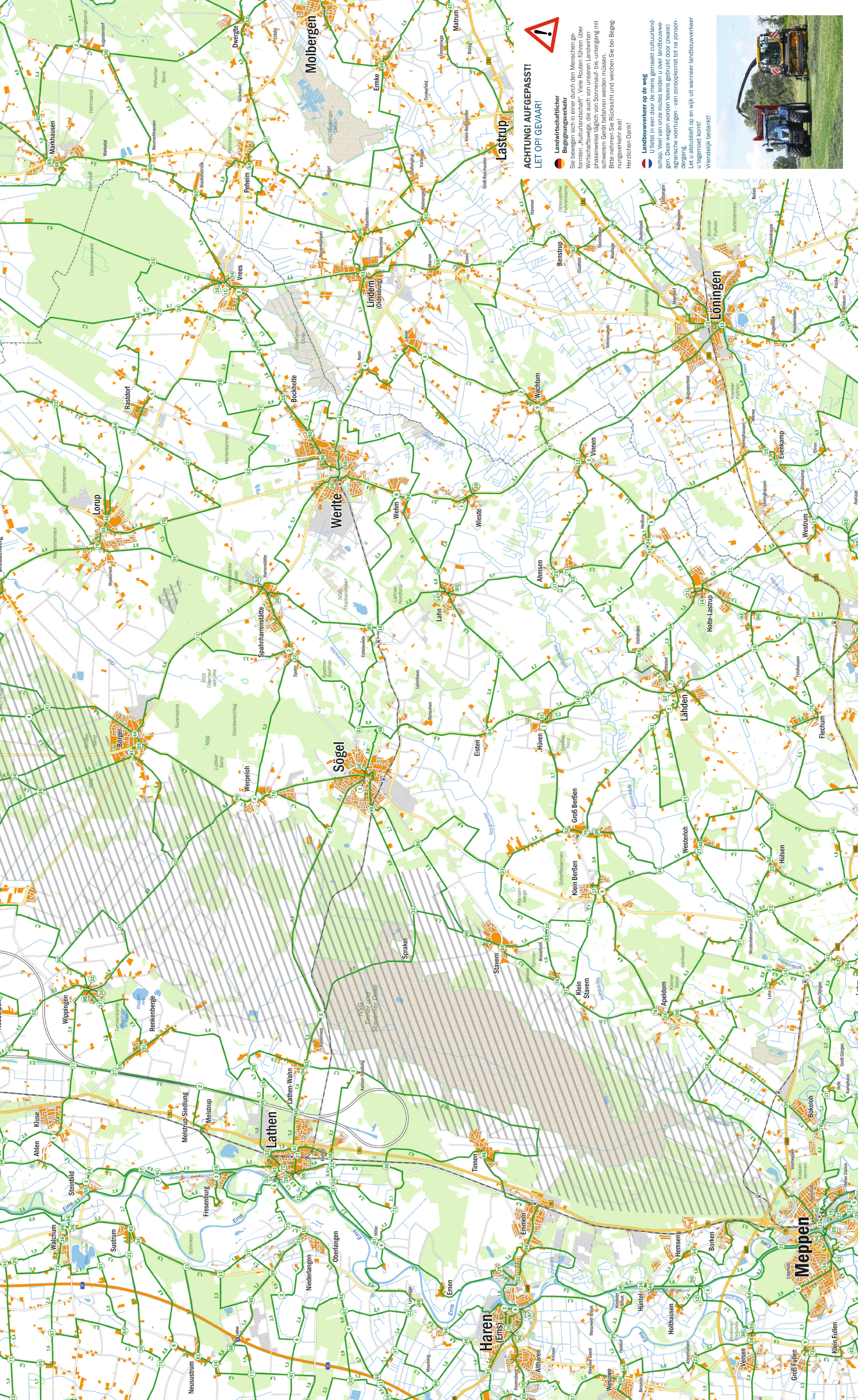
Routeplaner - Routeplanner

- Eigene Tour von Knotenpunkt zu Knotenpunkt erstellen - Eigen route(s) samenstellen van knooppunt naar knooppunt
- Sehenswürdigkeiten, Einkehrtipps und Unterkünfte anzeigen lassen - Bezienswaardigheden, Horeca gelegenheden en slaapaccommodaties tonen
- GPX-Track und Karte zum Herunterladen - GPX tracks en kaart om te downloaden

...das kann das Tourenportal noch: - ...en dit kan de routeplanner ook nog:

- Mängel können gemeldet werden - Defecten melden
- Baustellen und Umleitungen anzeigen - Wegwerkzaamheden en omlidningen tonen
- Tourentipps zum Wandern - Tips voor wandeltochten

www.emsland-routenplanner.de oder QR-Code scannen



**ACHTUNG! AUFGEFASST!
LET OPI GEVAAR!**



Landwirtschaftlicher Begegnungsverkehr
 Sie bewegen sich in einer durch den Menschen geformten „Kulturlandschaft“. Viele Routen führen über Wirtschaftswegen, die auch von unseren Landwirten phasenweise täglich von Sonnenauf- bis -untergang mit schwerem Gerät befahren werden müssen. Bitte nehmen Sie Rücksicht und weichen Sie bei Begegnungsverkehr aus!
 Herzlichen Dank!

Landbouwwerker op de weg
 U fietst in een door de mens gemaakt cultuurlandschap. Veel van onze routes leiden u over landbouwwegen. Deze wegen worden tevens gebruikt door (zware) agrarische voertuigen - van zonsopkomst tot na zonsondergang.
 Let u alstublieft op en wijkt uit wanneer landbouwwerker u tegemoet komt!
 Vriendelijk bedankt!

